





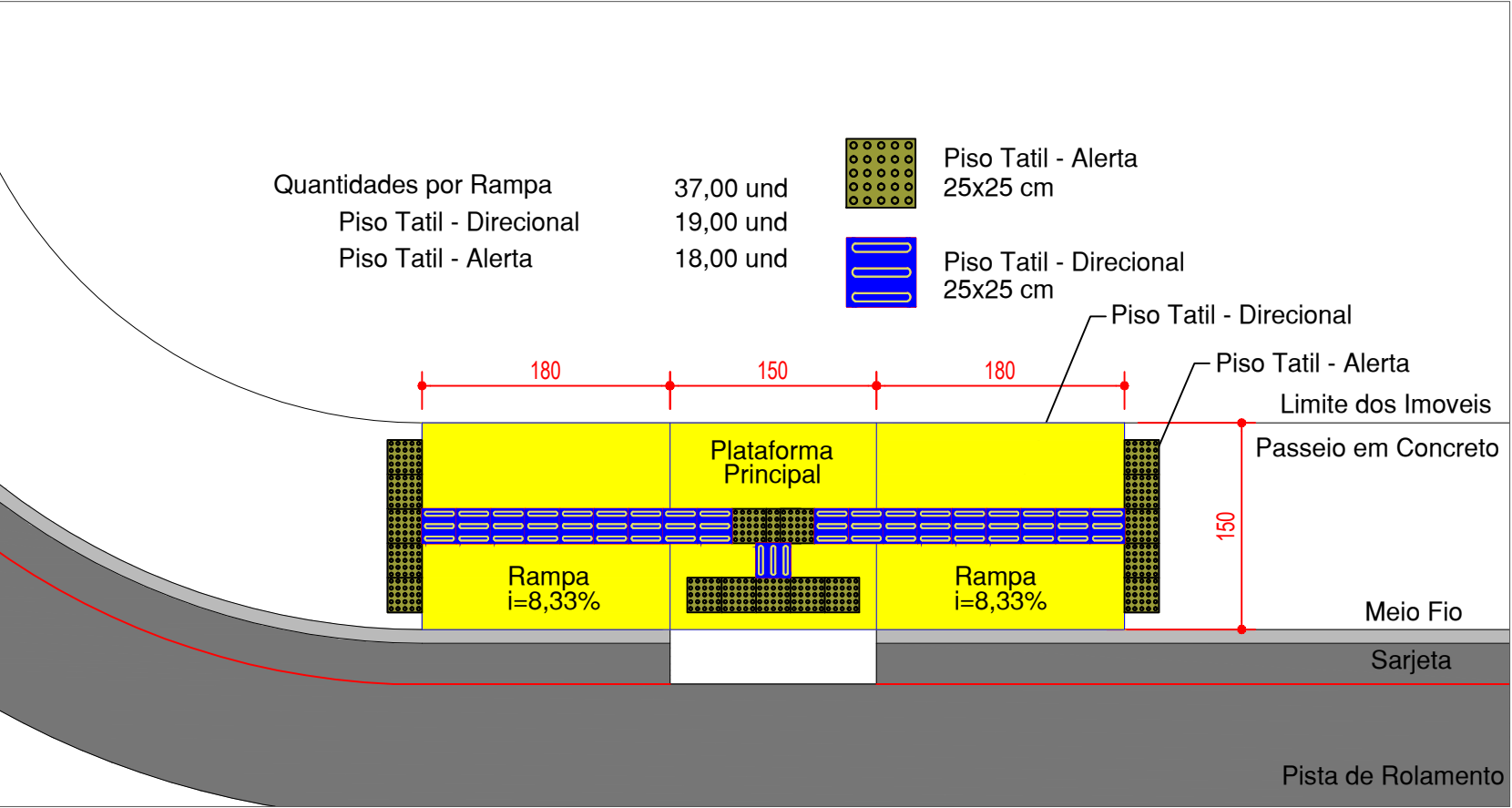
DIAGRAMA DE DISTÂNCIA DOS MATERIAIS - TODAS AS RUAS

Extensão Variável

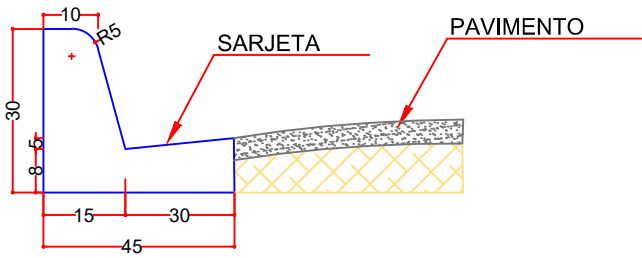


Forma, Dimensões e Cores	Forma, Dimensões e Cores	Forma, Dimensões e Cores
1 - Forma Octogonal	2 - Forma retangular	3 - Forma Quadrada
<div> R-1</div> <div><b>Cores:</b> Fundo - Vermelha Legenda - Branca Orla Interna - Branca Orla Externa - Vermelha  <b>Dimensões:</b> Lado - 0,21m Orla Interna - 0,025m Orla Externa - 0,014m</div>	<div> A-32b</div> <div><b>Cores:</b> Fundo - Azul Orla Interna - Branca Orla Externa - Azul  <b>Dimensões:</b> Placa - 0,50x0,20m Altura das letras - 0,05m Orla Interna - 0,02m Orla Externa - 0,010m Pictograma - 0,20x0,20m</div>	<div> A-32b</div> <div><b>Cores:</b> Fundo - Amarela Símbolo - Preta Orla Interna - Preta Orla Externa - Amarela  <b>Dimensões:</b> Lado - 0,50m Orla Interna - 0,02m Orla Externa - 0,010m</div>

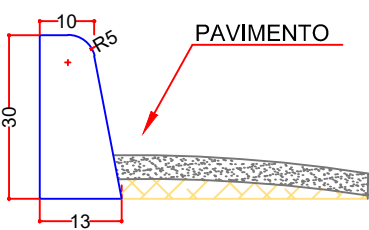
DETALHE DE SINALIZAÇÃO VERTICAL



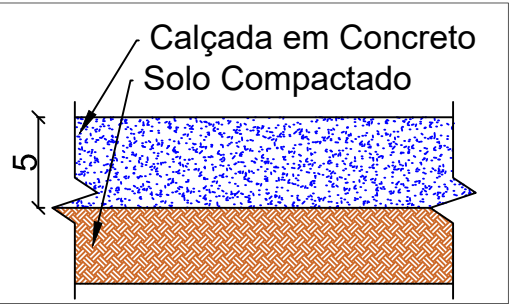
DETALHE DE MEIO FIO E SARJETA



DETALHE DE MEIO FIO



DETALHE DE CALÇADA



TIPO DA OBRA	PAVIMENTAÇÃO
PROPRIETÁRIO	PREFEITURA MUNICIPAL DE NOBRES - MT
C.G.C. / C.P.F.	
LOCAL	BAIRRO LAGOA LIMPA E RESIDENCIAL DAURI RIVA E ANDRÉ MAGGI
AUTOR DO PROJETO	MAGNO SILVA BAHIA
CREA	CREA 121.754.849-1
ESCALA	ASSUNTO:
DATA	Março/2021
	PAVIMENTAÇÃO DETALHES DIVERSOS
ESTATÍSTICA	
QUANTITATIVO	
PAVIMENTAÇÃO:	31.477,42m²
TERRAPLANAGEM:	35.699,21m²
MEIO-FIO E SARJETA RETO:	8.577,36m
MEIO-FIO E SARJETA CURVO:	475,56m
CALÇADA:	13.870,20m²